

Départ : église

14 km

80%
terre

3h30



1h20



1h50










CHARTRE DU RANDONNEUR

- Respectons les espaces protégés
- Restons sur les sentiers
- Refermons les clôtures et barrières
- Gardons les chiens en laisse
- Récupérons nos déchets
- Laissons les fleurs pousser
- Partageons nos transports

Vous avez remarqué un problème sur le parcours,
faites nous le savoir, écrivez à accueil@cc-montdesavaloirs.fr

SIGNES DE RANDONNÉES

Par mesure de préservation et/ou de sécurité, de nombreux sentiers sont fermés à la circulation des engins motorisés toute l'année ou périodiquement soit du 1er octobre au 31 mars et les dimanches toute l'année ou du 1er novembre au 30 avril.

	PR	GR® de Pays	GR®
Continuité du sentier			
Changement de direction			
Mauvaise direction			

Laissez-vous guider

Téléchargez l'application de randonnée « Cirkwi » sur votre smartphone, c'est gratuit ! Vous pouvez précharger les itinéraires du Mont des Avaloirs et une fois sur place, les suivre sans connexion internet.



Office de Tourisme du Mont des Avaloirs

17, Bd du Général de Gaulle - 53700 Villaines-la-Juhel

officetourisme@cc-montdesavaloirs.fr

☎ 02 43 30 11 11

www.cc-montdesavaloirs.fr