



BALADE NATURE en Vallée du Loir



© OT Vallée du Loir / S. Laro / G. Darand / J.P. Barozze



Que vous soyez amateurs ou confirmés, parcourez la Vallée du Loir, Pays d'Art et d'Histoire et terre de randonnée par excellence !

Découvrez toute l'offre de randonnée et vos idées de séjour en Vallée du Loir : www.vallee-du-loir.com

Office de tourisme de la Vallée du Loir.
Tél : 02.43.38.16.60



Rejoignez-nous sur la page **Tourisme en Vallée du Loir**



Partagez vos meilleurs moments et vos photos sur Twitter et Instagram **#valleeduloir**

et Instagram **#valleeduloir**



Cette action est co-financée par le Conseil Régional des Pays de la Loire

PATRIMOINE

CHÂTEAU-L'HERMITAGE

Le prieuré de Château-l'Hermitage (propriété privée, non ouverte à la visite), bâti à proximité de la butte de Saint-Thibault (pieux ermite du VI^e siècle), semble vouloir dominer la commune.

L'église a été construite en 1144 grâce à la générosité de Geoffroy V Plantagenêt. Avec les quatre travées qui subsistent du cloître, elle est classée au titre des monuments historiques depuis 1964.

Dédiée à Notre-Dame, elle renferme pas moins de 13 œuvres classées parmi lesquelles figure le gisant de Marie de Bueil, sœur de Jean de Bueil, compagnon de Jeanne d'Arc qui commanda cette place forte pour résister aux Anglais pendant la guerre de Cent Ans.



© Ludvine Guarigue - Pays Vallée du Loir



Circuit de Saint-Thibault


Château-l'Hermitage



2H00
7,4 km

Au départ du petit village de Château-l'Hermitage, cette randonnée vous emmène sur des chemins parfaitement entretenus au cœur d'une campagne préservée.

- SITUATION**
Château-l'Hermitage - Sarthe.
A 30 min du Mans et de La Flèche.
- PARKING**
Parking accolé à la Mairie.
N 47.80442 °, E 0.18246 °



Code de balisage PR[®]
FFRandonnée

- Bonne direction
- Changement de direction
- Mauvaise direction

© marques déposées

À DÉCOUVRIR EN CHEMIN

- Piliers de l'ancienne entrée du prieuré - Ancienne hostellerie devenue mairie - Ancien lavoir recouvert en pierre - Clocher fortifié du XII^e s. - Prieuré - Chapelle et vestiges du cloître.

BALISAGE

Jaune.



• Office de Tourisme de la Vallée du Loir : 13 place de la République, 72340 La Chartre-sur-le-Loir, 02.43.38.16.60, info@vallee-du-loir.com.

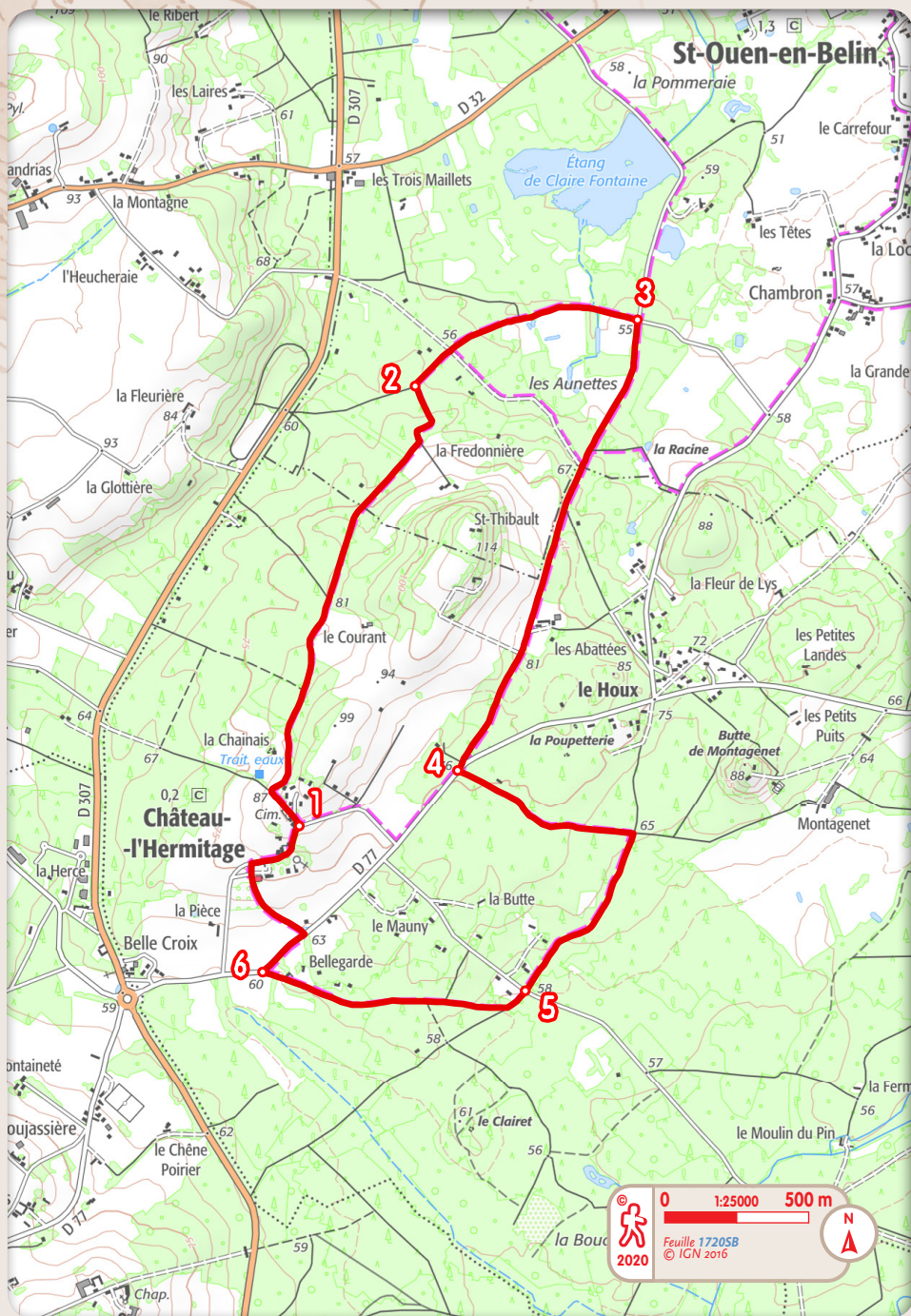


Comité
• Comité départemental de la randonnée pédestre de la Sarthe : 29 boulevard Saint-Michel, 72000 Le Mans, 02 52 19 21 35, sarthe@ffrandonnee.fr, www.sarthe.ffrandonnee.fr ou Facebook : FFRandonnée Sarthe.



© Philippe Touchard

RFN002_Ch.l'Herm. - Le nom RandoFiche[®] est une marque déposée, nul ne peut l'utiliser sans l'autorisation de la Fédération française de la randonnée pédestre. © FFRandonnée 2020. Les textes relatifs aux thématiques ont été rédigés par le Pays d'Art et d'Histoire Vallée du Loir.



1 Partir de la mairie (parking enherbé) et rejoindre l'église par la rue Geoffroy V Plantagenêt. Au niveau du clocher, prendre à gauche le chemin derrière la haie champêtre pour monter tout droit vers le cimetière.

Continuer sur 100 m pour prendre à droite derrière le lotissement des Hautes Portes. Entrer dans la forêt de pins puis continuer ce chemin sur 1,5 km (sur la droite : la butte de Saint-Thibault).

2 À l'intersection de quatre chemins, prendre en face légèrement sur la droite, et continuer sur 600 m jusqu'à un nouveau croisement au niveau de la table de pique-nique (à gauche à 600 m, site classé de l'étang de Clairefontaine).

3 Prendre le chemin à droite qui monte légèrement et continuer toujours tout droit sur 1,5 km (butte de Saint-Thibault à droite). Passer la ferme les Abbâtées et rejoindre la D 77.

4 Traverser la route (**!** > **prudence**) et continuer sur le chemin en face, légèrement sur la gauche. Au carrefour suivant (après 600 m), prendre à droite et continuer tout droit.

5 Couper la route (peu passagère) et continuer sur le chemin en face sur 70 m, pour prendre sur la droite à la patte d'oie. Après 800 m, retrouver la D 77 au lieu-dit Bellegarde.

6 Traverser prudemment la D 77 et emprunter par la droite, en haut du talus, un cheminement piétonnier sur 180 m. Au niveau du lavoir et de la mare, prendre à gauche en direction du bourg en empruntant l'allée aménagée sur la gauche des arbres. Celle-ci vous ramène à la mairie.

ENVIRONNEMENT

SURICATE

Soyez acteur de la qualité de parcs de randonnée !

"SURICATE" vous permet de nous signaler les problèmes que vous pouvez rencontrer lors de vos activités sportives et de loisirs de nature.

Une erreur de balisage, un panneau défectueux, un problème de pollution, un besoin de sécurisation, un conflit avec un propriétaire ou d'autres pratiquants...

Remplissez le formulaire, disponible à cette adresse :

<http://sentinelles.sportsdenature.fr/>
 Votre signalement sera alors traité dans les plus brefs délais !

