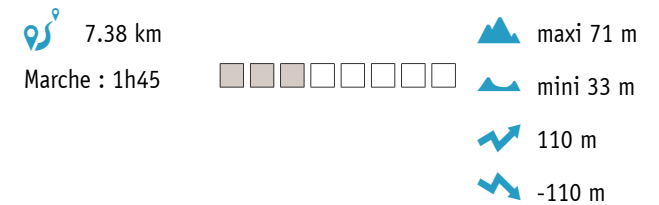
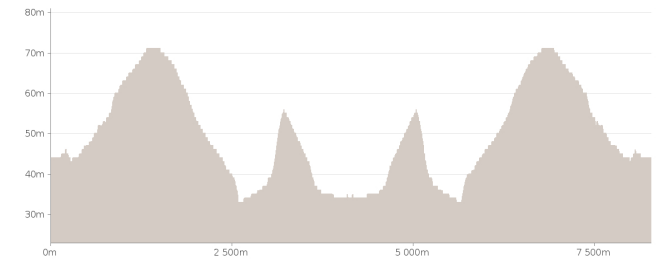
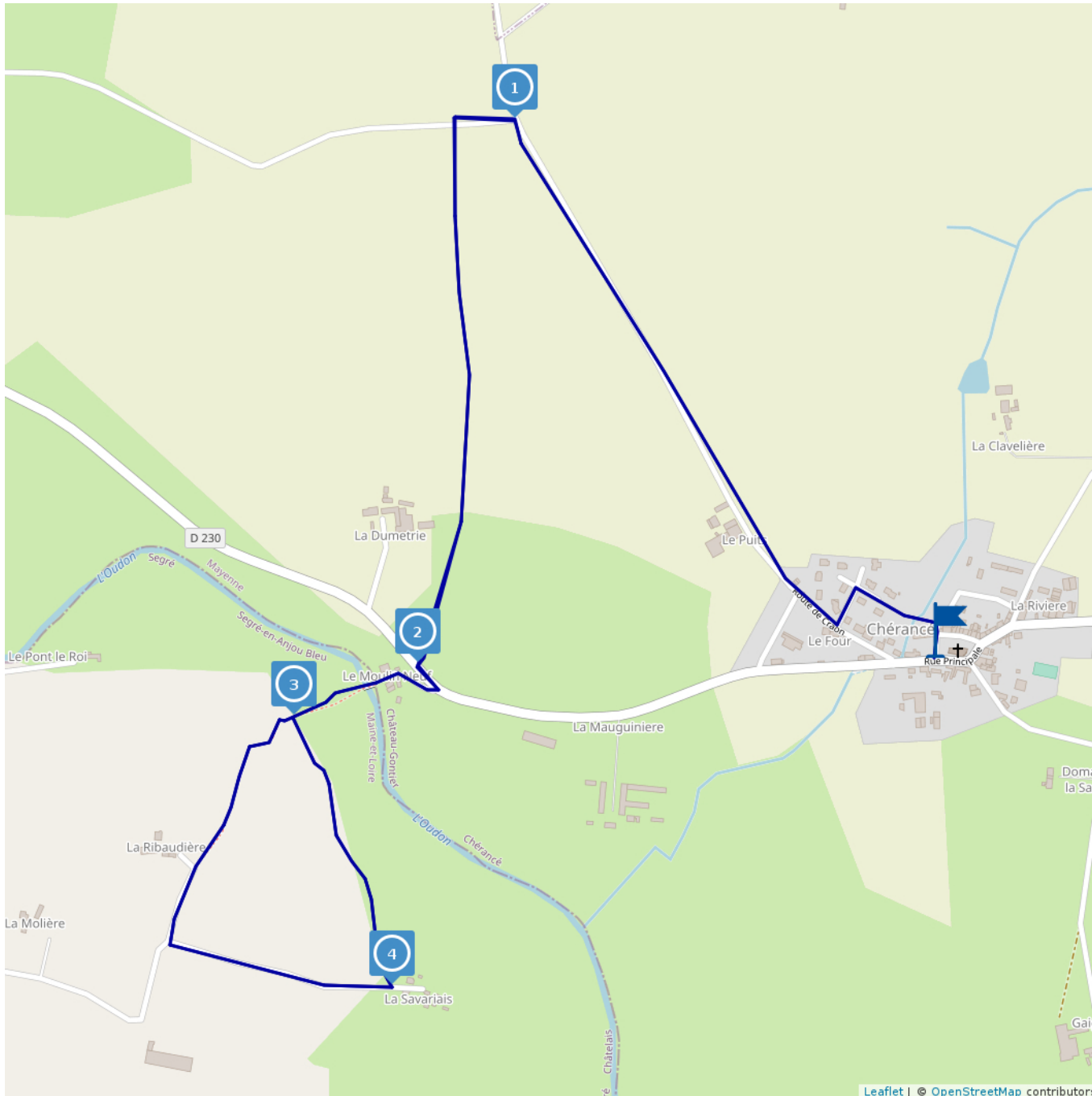


Circuit de Cherancé par le Moulin Neuf



Ce circuit est composé de 4 infos parcours

Parking près de l'église de Chérancé.

(D/A) Devant l'église, prendre la rue longeant l'école, arriver devant un ancien lavoir et dans la zone humide aménagée. Contourner le bâtiment de l'école vers la gauche et prendre l'allée dans le lotissement. À la première intersection prendre à gauche puis, arrivé sur la route communale, virer à droite. Suivre la route goudronnée sur environ 900m.

(1) Tourner à gauche dans le Chemin de Beaumont. Continuer sur 90m puis prendre le sentier bordé d'arbres à gauche. Suivre le sentier sur 850m environ. Dépasser le lieu-dit Dumétrie.

(2) À l'intersection avec la route goudronnée, traverser, virer à gauche puis tout de suite à droite le petit chemin goudronné du Moulin Neuf. Au niveau des habitations, prendre à gauche l'allée menant au barrage sur l'Oudon et emprunter la passerelle pour traverser la rivière. Continuer sur le chemin jusqu'à une intersection de 2 sentiers.

(3) Prendre celui de droite et continuer pendant environ 300m jusqu'à déboucher sur un chemin goudronné au niveau du lieu-dit la Ribaudière. Là, continuer tout droit pendant une centaine de mètres puis tourner à gauche à la première intersection. Poursuivre de nouveau tout droit pendant 350m pour atteindre le lieu-dit la Savariés.

(4) Tourner à gauche dans le sentier avant les habitations et poursuivre jusqu'au croisement.

(3) Reprendre à droite vers la rivière. Passer à nouveau la passerelle puis remonter par les chemins et sentiers pris à l'aller pour rejoindre le bourg et l'église (D/A).



Proposé par : **Sud Mayenne tourisme**
"Ce PDF a été généré à partir de Cirkwi,
la plateforme de partage d'activités
touristiques qui vous fait voyager"

www.cirkwi.com/circuit/68732



1

Beaumont - 53400 CHÉRANCÉ - Altitude : 71m

1,200 km

A l'aller : à gauche vers le chemin de Beaumont

Au retour : à droite vers le bourg.

2

D230 - 53400 CHÉRANCÉ - Altitude : 41m

2,16 km

A l'aller : à gauche sur la route puis traverser l'Oudon.

Au retour : traverser l'Oudon puis gauche / droite pour reprendre le circuit en sens inverse

3

Le Moulin Neuf - 53400 CHÉRANCÉ - Altitude : 34m

2450 km

A l'aller tout droit.

Au retour à droite pour rejoindre l'Oudon.





Unnamed Road - 49520 SEGRÉ-EN-ANJOU BLEU - Altitude : 38m

3,240 km

A gauche avant les habitations au lieu dit la Savariais.

