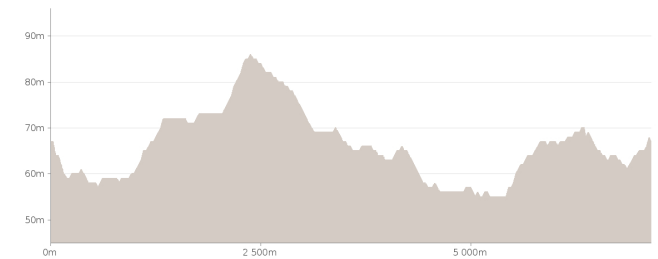
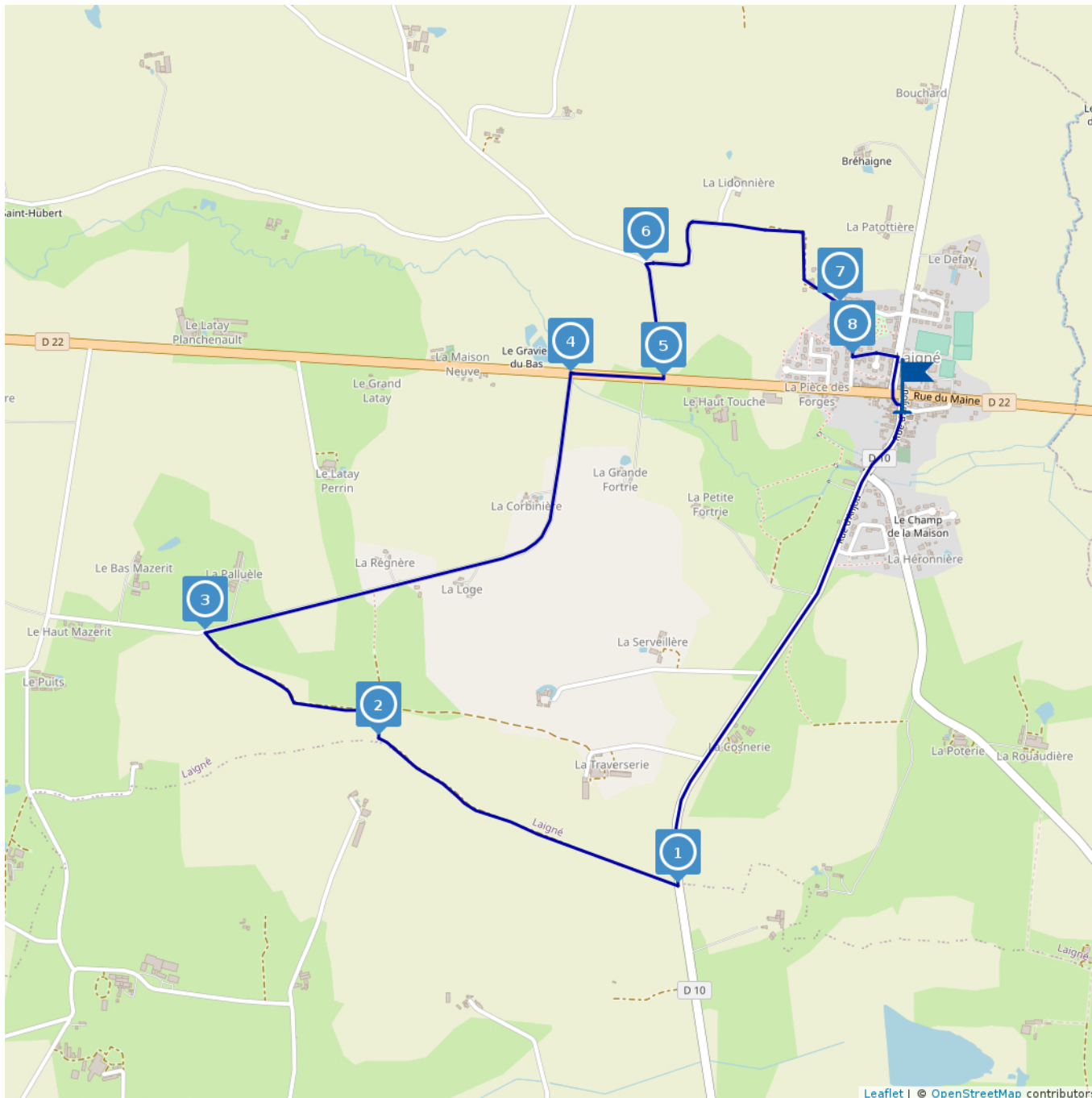



Circuit de Fontenelle par la croix de La Morandière



 7.14 km

Marche : 1h45



 maxi 86 m

 mini 55 m

 68 m

 -68 m

Ce circuit est composé de
8 infos parcours

Le départ a lieu devant l'église de Laigné.

(D/A) Dos à l'église, prendre à gauche la D10, direction Ampoigné, sur 1,6km jusqu'à la croix en bois de la Morandière.

(1) A la croix, prendre à droite le chemin enherbé et bordé d'arbres sur 1km. Bifurquer vers la droite à l'embranchement (2) et continuer sur ce chemin pendant 80m jusqu'à une intersection en T. A cette intersection, tourner à gauche et poursuivre sur le chemin jusqu'à la petite route.

(3) Tourner à droite et poursuivre vers le Bourg de Laigné jusqu'à la D22.

(4) Au croisement avec la D22, tourner à droite et la longer sur 290m (attention, route passante). Passer le lieu- dit la Grande Fortrie (sur votre droite) puis prendre à gauche la C101 en direction de Simplé (5).

Continuer sur la C101 pendant 350m jusqu'à une intersection dans un virage (6) et prendre à droite en direction de la Lidonnière.

Poursuivre sur cette petite route qui fait un premier virage à gauche puis un deuxième à droite, passer la Lidonnière (sur la gauche) et continuer tout droit sur 150m jusqu'à un chemin bordé d'arbres (non figuré sur la carte IGN).

Continuer sur ce chemin en suivant le marquage jusqu'à déboucher dans un lotissement au niveau de la Rue de la Charmille (7). Là, tourner à droite et poursuivre sur cette voie pendant 200m puis tourner à gauche dans la Rue de la Bonneau (8).

Continuer tout droit jusqu'au croisement avec la Rue de Normandie et tourner à droite.

Suivre la Rue de Normandie jusqu'à la Rue de Bretagne (D22), la traverser (attention, route passante) et continuer jusqu'au croisement avec la Rue d'Anjou. Tourner à droite pour rejoindre l'église (D/A).



Proposé par : **Sud Mayenne tourisme**
"Ce PDF a été généré à partir de Cirkwi,
la plateforme de partage d'activités
touristiques qui vous fait voyager"

www.cirkwi.com/circuit/45747



1

D10 - 53200 AMPOIGNÉ - Altitude : 70m

1,650 km

A droite sur le chemin à la croix de la Morandière (juste avant le calvaire en bois)

2

Le Coudray - 53200 AMPOIGNÉ - Altitude : 80m

2,710 km

A l'embranchement, prendre à droite puis à gauche.



3

Le Bas Mazerit - 53200 LAIGNÉ - Altitude : 68m

3,420 km

A la sortie du chemin, prendre à droite sur la route.

4

La Maison Neuve - 53200 LAIGNÉ - Altitude : 55m

5,030 km

Tourner à droite sur la D 22 (attention route passante)

5

D22 - 53200 LAIGNÉ - Altitude : 56m

5,320 km

Traverser la D 22 (attention route passante et s'engager sur la C 101 en direction de Simplé.

6

La Lidonnière - 53200 LAIGNÉ - Altitude : 64m

5,680 km

Sur la C 101, tourner à droite dans le virage.

7

Rue de la Charmille - 53200 LAIGNÉ - Altitude : 63m

6,590 km

A la sortie du chemin, tourner à droite sur la rue de la Charmille.



Rue de la Bonneau - 53200 LAIGNÉ - Altitude : 62m

6,790 km

A gauche sur la rue de la Bonneau.

